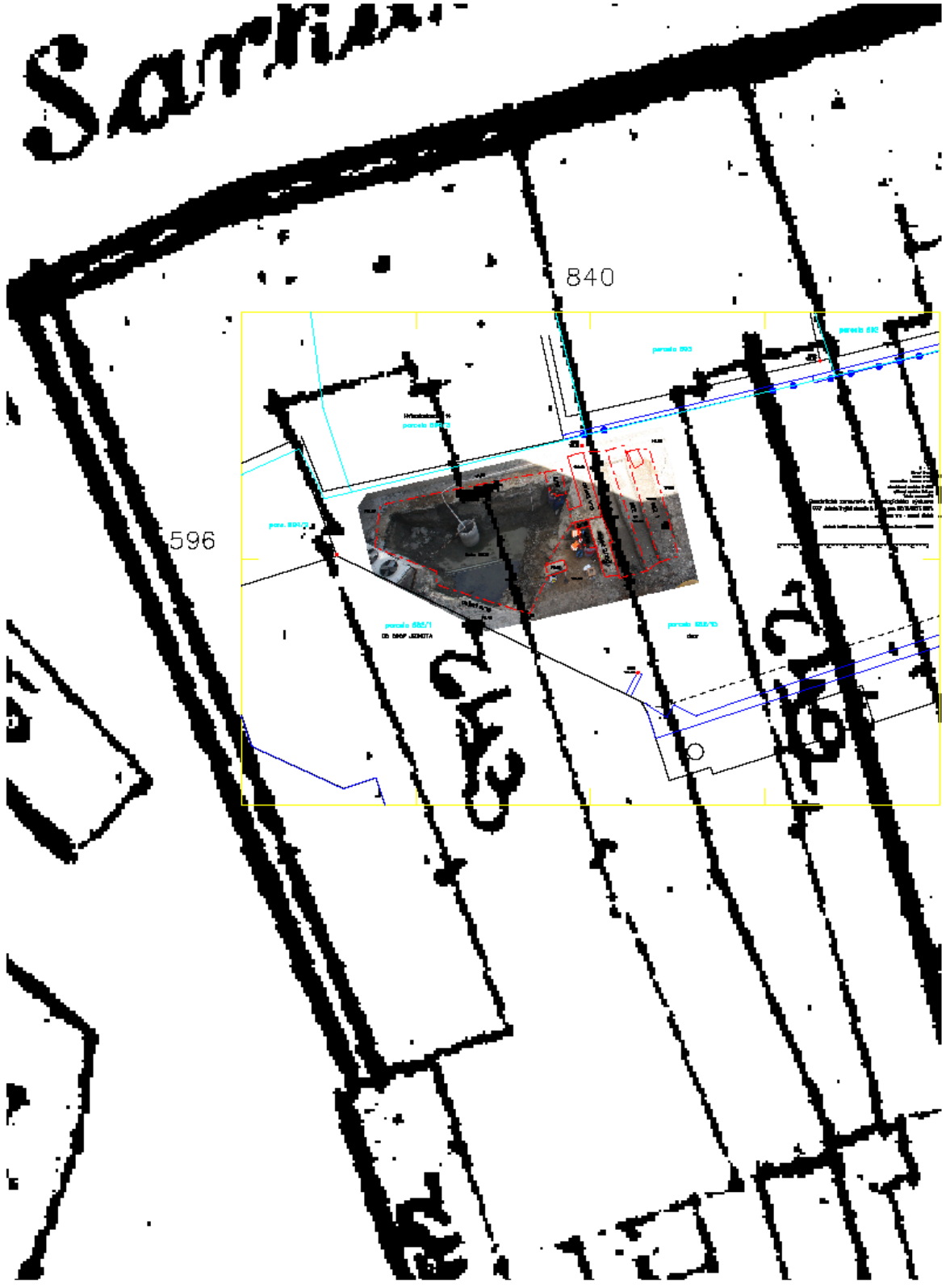


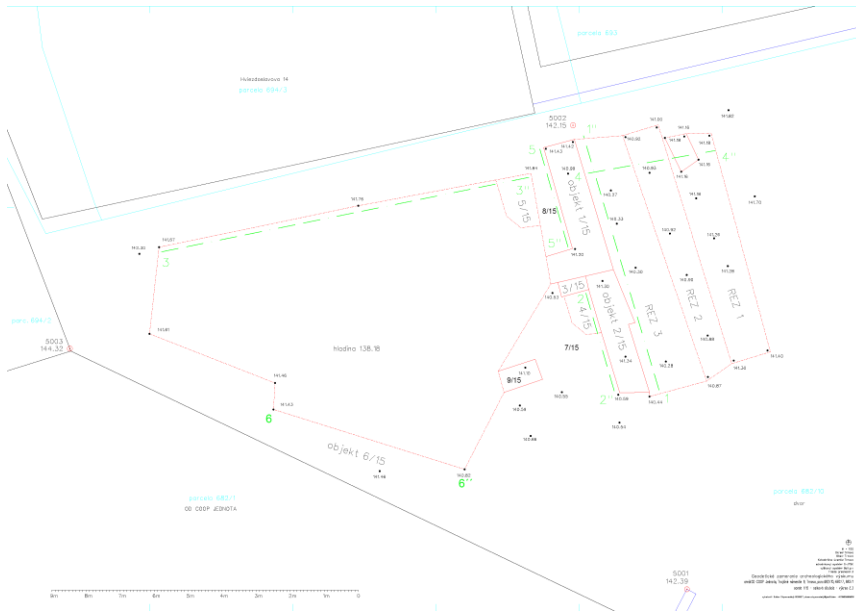
Výsledky záchranného archeologického výskumu v lokalite MPR Trnava – Trojičné námestie č.9.

Branislav Lesák-Jozef Kováč MPR Trnava – Trojičné námestie č.9, parc.č.682/10, záchranný archeologický výskum. Parcela obchodného domu (OD) COOP Jednota je novodobá (Príloha 2). Predchádzala jej začiatkom 70-tych rokov masívna asanácia juhozápadnej časti historického bloku budov, bez podrobnejšieho dobového archeologického výskumu (Príloha 1). Aj keď miera likvidácie nálezových situácií archeologickej povahy v priestore vtedajšieho staveniska OD bola vtedy značná, dochovali sa dodnes nálezové situácie, ktoré prezentujú ako (predmestský) predprivilegiálny vývoj priestoru centra Trnavy, tak aj nálezové situácie, ktoré prezentujú vývoj priestoru po udelení základného mestského privilégia a k nemu patriacu priestorovú a objektovú skladbu na pôvodných historických parcelách orientovaných do Hviezdoslavovej ulice. Celkom išlo o 9 objektov z horizontu od prelomu 12./13. storočia, resp. 1.polovice 13. storočia až po prelom 18./19.storočia (Príloha 2, Príloha 3, Príloha 4). Starší sídelný horizont prezentovala vrstva antropogénneho externého pôdneho typu a nález studne – objektu 5/2015 (Príloha 5). Objekt studne, podľa doloženej vertikálnej stratigrafie zaraďujeme k najstarším doteraz nájdeným objektom hospodárskej povahy v meste k horizontu 12./13.storočia. Niekedy v horizonte 1.polovice 13. storočia objekt studne zasypali. Túto situáciu následne prekryl mladší sídelný horizont, v rámci ktorého už na historickej parcele „privilegiálneho obdobia“, niekedy medzi 1.polovicou 13. až začiatkom 14. storočia postavili najstaršiu murovanú meštiansku architektúru – objekt 1/2015. K nálezovým situáciám, ktoré prispeli k poznaniu otázok komunálnej hygieny na pôvodnej historickej parcele patrili objekt 4/2015 a objekt 3/2015. Objekt 4/2015 odpadová, fekálna jama, bola pravidelne čistená. Z výplne pochádza o.i. 23 ks zrekonštruovaných keramických tvarov z horizontu 2.polovice 14. až začiatku 15. storočia a z prelomu 15./16.storočia ako aj obchodná olovená plomba. Ďalší nález obchodnej olovenej plomby pochádza zo zásypu podlahy objektu 2/2015 a datujeme ho do prelomu 18.-19.storočia. Je pravdepodobné, že stavebné práce v priestore dvora, bude pokračovať. Je preto nevyhnutné akýkoľvek zásah pod úroveň dvora podmieniť realizáciou archeologického výskumu.

Sartia

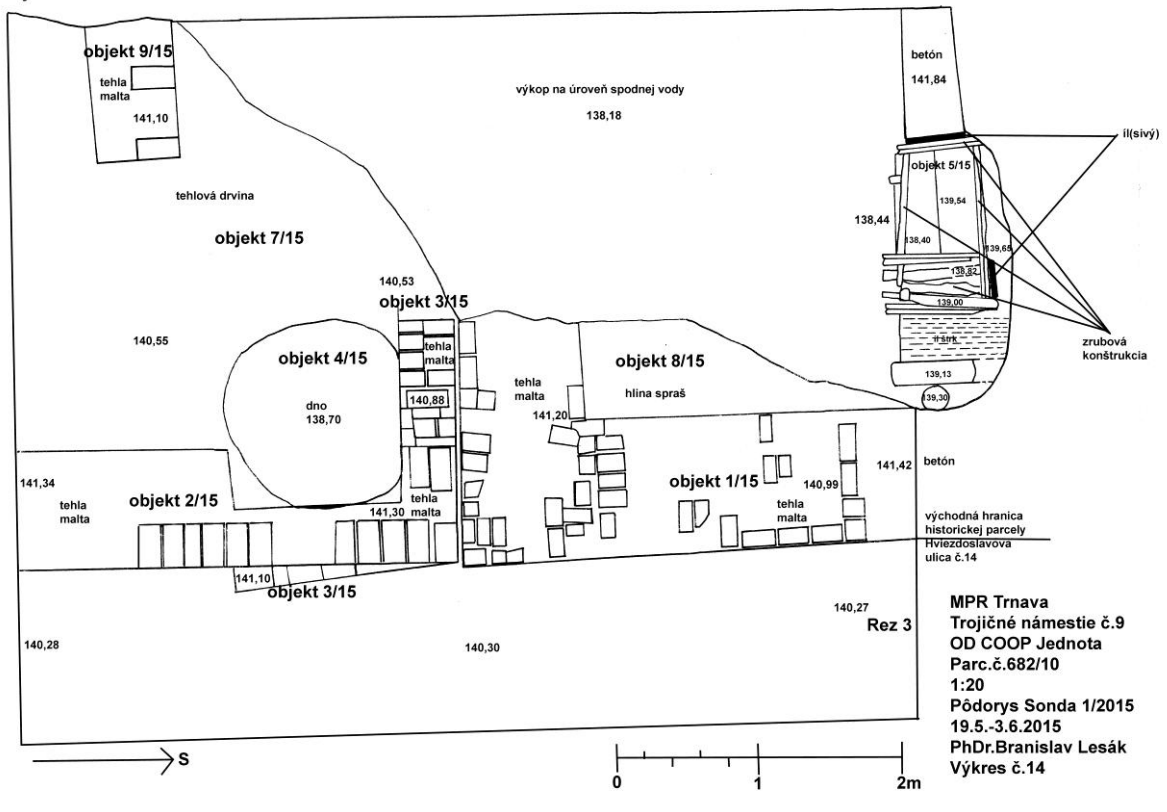


Priloha 1




Príloha 2

Výkres č.14



Príloha 3



Príloha 4



Príloha 5